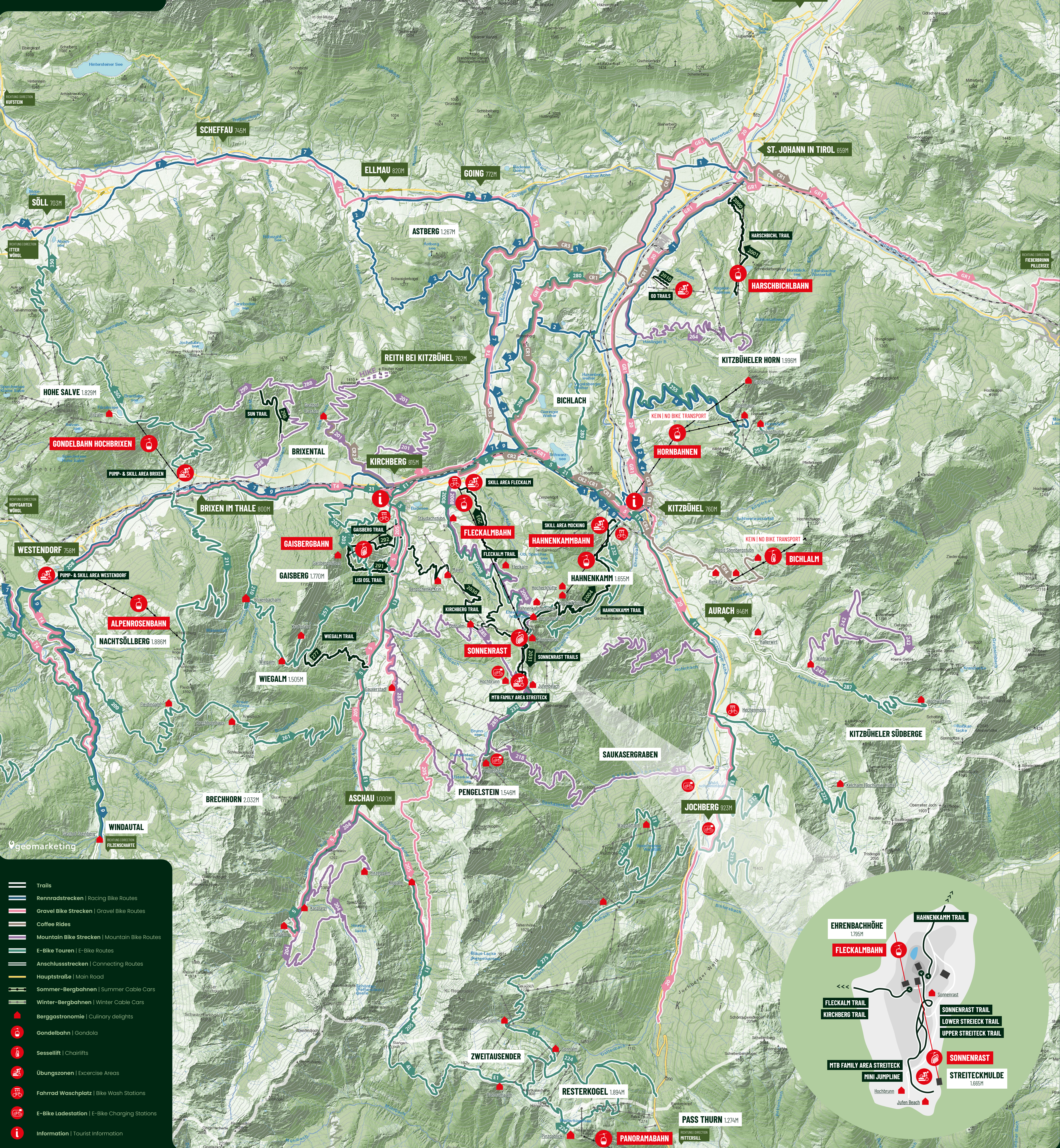


360° FLOW TRAILS

Kitzbühel Kirchberg



- Trails
- Rennradstrecken | Racing Bike Routes
- Gravel Bike Strecken | Gravel Bike Routes
- Coffee Rides
- Mountain Bike Strecken | Mountain Bike Routes
- E-Bike Touren | E-Bike Routes
- Anschlussstrecken | Connecting Routes
- Hauptstraße | Main Road
- Sommer-Bergbahnen | Summer Cable Cars
- Winter-Bergbahnen | Winter Cable Cars
- Berggastonomie | Culinary delights
- Gondelbahn | Gondola
- Sessellift | Chairlifts
- Übungszonen | Exercise Areas
- Fahrrad Waschplatz | Bike Wash Stations
- E-Bike Ladestation | E-Bike Charging Stations
- Information | Tourist Information

Trails

Erlebe unsere legendären Trails. Meet our trail legends.

Unsere 360° Flow Trails - aufsteigend nach Schwierigkeit: Here are the 360° Flow Trails, listed in order of increasing difficulty:

2025 Skill Area Fleckalm	2,0 km	▲ 44 m	S1-S3
2026-2029 Skill Area Mocking	1,7 km	▲ 169 m	S1-S2
2034 MTB Family Area Streiteck	1,4 km	▲ 60 m	S0-S3
2004 Hahnenkamm Trail 1	1,6 km	▲ 139 m	S1
2031 Sonnenrast Trail	1,7 km	▲ 130 m	S1-S2
2036 Kirchberg Trail	10,0 km	▲ 940 m	S1-S2
2004 Hahnenkamm Trail 2	6,9 km	▲ 874 m	S1-S2
2033 Upper Streiteck Trail	0,2 km	▲ 13 m	S2
2032 Lower Streiteck Trail	0,5 km	▲ 30 m	S2-S3
293 Fleckalm Trail	7,7 km	▲ 970 m	S2-S3
291 Lisi Osi Trail	2,1 km	▲ 415 m	S2-S3
292 Gaisberg Trail	2,2 km	▲ 420 m	S2-S3
277 Wiegalm Trail	3,3 km	▲ 460 m	S2-S3

Weitere Trails in der näheren Umgebung: Here are the most popular nearby option

296 Sun Trail	2,4 km	▲ 410 m	S1-S2
2000 2001 Harschbichl Trail	4,3 km	▲ 530 m	S1-S2
2010 OD Trails Oberndorf	3,8 km	▲ 320 m	S0-S3

Unsere Empfehlungen: (QR scannen & weitere Touren entdecken) Our recommendations: (Scan the QR code for all trails)

Rennrad | Roadbike

Sanfte Fahrten und atemberaubende Aussichten. Smooth rides & breathtaking views.

1 Kitzbüheler Runde	28,4 km	▲ 292 m	
7 Rund um die Hohe Salve	57,5 km	▲ 545 m	
9 Windau Tour	52,2 km	▲ 590 m	
2 Astberg Runde	31 km	▲ 593 m	
4 Kitzbüheler Horn	10,3 km	▲ 950 m	

Gravel Bike

Epische Abenteuer auf Schotter und Asphalt. Adventure on rugged terrain with epic views.

20 Leukentalradweg	47 km	▲ 720 m	
5 Labalm-Tour	39 km	▲ 577 m	
T4 Salvenrunde	62 km	▲ 660 m	
GR1 Kitzbühel - Pillersee	86 km	▲ 1.015 m	
205 Aschauer Höhenweg	23 km	▲ 712 m	

Coffee Rides

Ziele mit Sinn für kulinarische Genießer. Journeys for those who enjoy the good life.

CR1 Americano St. Johann Flugplatz	34 km	▲ 305 m	
CR2 Espresso Ruetzenhof	23 km	▲ 371 m	
CR3 Cappuccino Bichlhof	21 km	▲ 262 m	
CR4 Flat White Rosi's Sonnbjergstube	12 km	▲ 403 m	

Mountain Bike

Freiheit und Abenteuer in der Natur. Freedom & Adventure in nature.

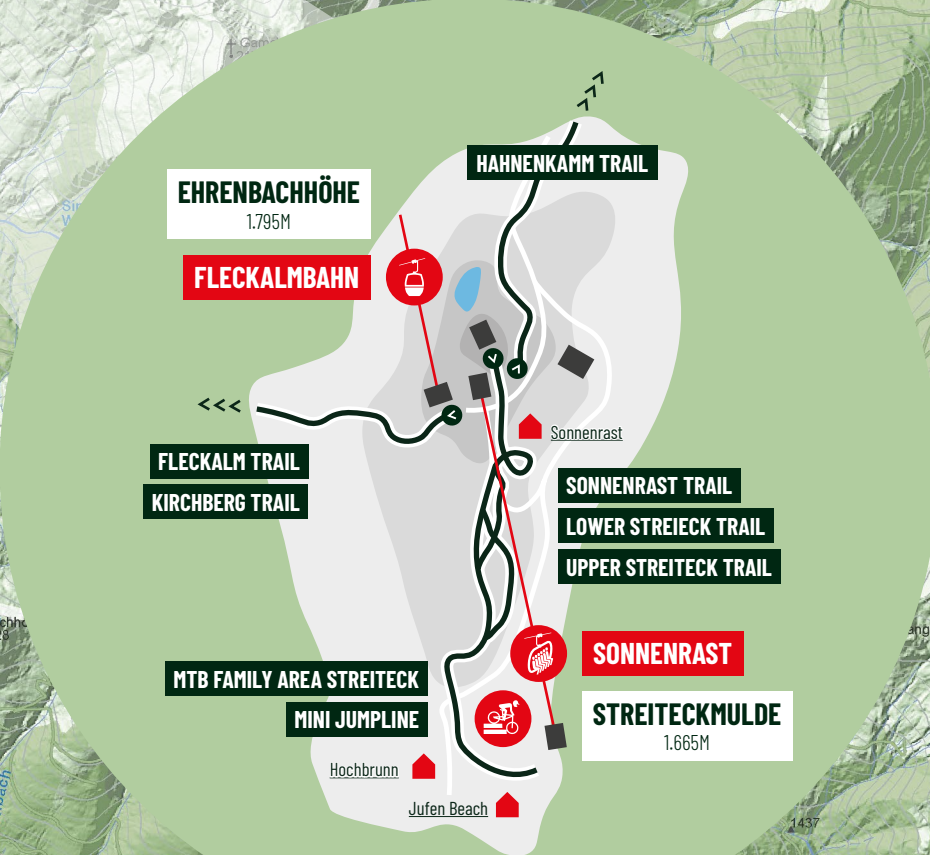
242 Branderalm - Gebraalm	13,6 km	▲ 730 m	
285 Pengelsteinrunde	21 km	▲ 1.029 m	
2008 Fleckalm	9 km	▲ 985 m	
204 Rettensteinrunde	14 km	▲ 464 m	
218 Saukaser - Pengelstein	10 km	▲ 1.030 m	

E-Bike

Aktive Entspannung & eindrucksvolle Alpenabenteuer. Active relaxation & impressive alpine adventures.

5 Labalm-Tour	39 km	▲ 577 m	
21 Brixentalweg	5 km	▲ 620 m	
280 Ums Bichlach	15 km	▲ 306 m	
210 Wiegalm	5,8 km	▲ 620 m	
232 Hahnenkamm	14 km	▲ 1.210 m	
2008 Fleckalm	9 km	▲ 985 m	
255 Kitzbüheler Horn	9,4 km	▲ 980 m	
E1 Epic 360° Zwaitausender Tour	60,6 km	▲ 1.773 m	

- Leichte Radtour | Easy bike tour
- Mittelschwierige Radtour | Medium bike tour
- Schwierige Radtour | Difficult bike tour





BIKE 2026 KARTe
BIKE MAP

www.360flowtrails.com

VERHALTENSGESAMEN AM BIKE

- 01 Mit Respekt fahren, Spaß haben**
Bleibt positiv und unterstützt einander. Tipp: Hörst du „Fahrer“ oder „Rider“, dann kommen schnelle Biker von hinten.
- 02 Sicher ausstatten, auffallen**
Sicherheitsausrüstung als Statement. Helme sind Pflicht, Handschuhe & Protektoren zeigen Stil.
- 03 Dein Bike, dein Alles**
Vor dem Start immer das Bike prüfen. Wählt die Routen eurem Können und der Kondition angepasst aus.
- 04 Grün fahren, Natur schützen**
Bitte auf den offiziellen MTB-Wegen bleiben, Müll mit nach Hause nehmen. Öffnungszeiten einhalten.
- 05 Klug packen, weit fahren**
Reparaturkit immer dabei haben.
- 06 Abstand halten, Gemeinschaft fühlen**
Sicherheitsabstand zu anderen halten, Tipp: In Gruppen immer in Rufweite bleiben.
- 07 Land- und Forstwirtschaft**
Es ist mit großen und breiten Nutzfahrzeugen (bitte überholen lassen!) sowie Wild-, Haus- und Nutztieren auf den Strecken zu rechnen! Bitte vorausschauend und respektvoll fahren!
- 08 Sicher abschließen, Kontakte knüpfen**
Fahrrad sicher abstellen und sich mit anderen Radfahrern austauschen. Tipp: Aus Pausen Freundschaften schmieden.
- 09 Hilfsbereit sein, unterstützen**
Bei Problemen Hilfe anbieten. Tipp: Heute eine gute Tat, morgen gemeinsam radeln.
- 10 Regeln beachten**
Den Anweisungen des Strecken- und Seilbahnpersonals ist Folge zu leisten. Bitte die Hinweisschilder und unsere Risikoaufklärung beachten!



YOUR PLACE TO BIKE

HEUTE KEINE AUDIENZ. SEIN WALD. SEIN REICH.

DEIN RESPEKT = DEINE ZURÜCKHALTUNG



Eine Kampagne für mehr Miteinander am Berg.




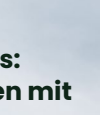

BIKE COMMUNITY CODE

- 01 Ride with Respect**
Keep the vibe positive & respect others. Tip: If you hear „rider“, it means a fast rider is approaching from behind.
- 02 Gear Up, Stand Out**
Obviously, helmets are a must, but gloves & protection show your style.
- 03 Your Bike is Your Life**
Check before you set off. Adjust your speed and the routes suitable for your ability and level of fitness.
- 04 Ride Clean, Keep Green**
Please stay on the official MTB trails & routes, take your trash home with you, and observe opening hours.
- 05 Pack Smart, Ride Far**
Always have a repair kit with you.
- 06 Space it Out, Hang Tight**
Keep a safe distance from the other riders. Tip: Always know who's the last rider in the group.
- 07 Agriculture and forestry**
Be aware that large and wide commercial vehicles (please let them overtake!) as well as wild, domestic, and farm animals may be present on the roads! Please ride with foresight and respect!
- 08 Lock it Up, Link Up**
Secure your bike. Then, connect with fellow bikers. Tip: A coffee or conversation while taking a break builds the community.
- 09 Help Out, Stand By**
See someone in trouble? A flat tire or a confused newcomer? Stop and offer help. Tip: Today's good deed is tomorrow's epic group ride!
- 10 Respect the rules**
All instructions on the routes or from lift staff must be followed. Please observe the signs.



SINGLE TRAIL SKALA | LEVELS

- | | | |
|--------------|---|---|
| 50 | Ideal für Anfänger | Glatt, mit minimalen Unebenheiten. Keine bis sehr gering. Teils rutschiger Schotter. Sanft. Bis zu 8%. Geringe Verletzungsgefahr. |
| 51 52 | Für leicht Fortgeschrittene bis Köhner | Erde (teils lehmig) oder Kies. Kleinere Sprünge, Wurzeln, Steine, Rollers, Holzstege, opt. Elemente. Mäßig. Abschnitte zw. 15 und 20%. Verletzungsgefahr. |
| 52 53 | Für BikerInnen mit viel Trailerfahrung | Teils lose Erde oder Schotter. Mittel bis größere Steine, Wurzeln, Drops & Sprünge. Mäßig bis steile Abschnitte. Erhöhte Verletzungsgefahr. |
| 53+ | Für FahrerInnen auf sehr hohem Niveau | Sehr anspruchsvoll, viele sehr technische Abschnitte. Teils sehr technisch. Teils ausgesetzt / große Sprünge, Drops, Roll-Ins, ... Teils sehr steile Hänge & Böschungen. Stark erhöhte Verletzungsgefahr. |



MEET OUR 360° FLOW TRAIL LEGENDS

Fleckalm Trail
Legendärer Tec-Speed Flow. Legendary tec-speed flow.

Hahnenkamm Trail
Erdige Achterbahn mit Sprüngen. Loamy jumper rollercoaster easy tec flow.

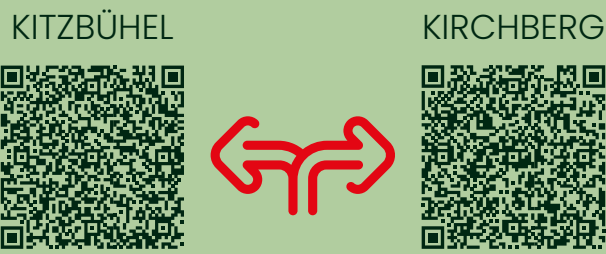
Gaisberg Trail
Speed, Sprünge und Adrenalin. Speed jump thrill going fast flow.

Lisi Osl Trail
Technischer Flow der XC-Legende Lisi Osl. XC-legend Lisi Osl's turn to speed tec flow.

Kirchberg Trail
Naturnahe Achterbahn-Flow. Easy natural rollercoaster flow.



DAS INTERAKTIVE TOURENPORTAL
INTERACTIVE TOURING PORTAL



READY FOR MORE? @360FLOWTRAILS

Bitte halten Sie zum Schutz unserer vertraglichen Vereinbarungen mit den Grundeigentümern folgende Seiten ein: MTB & Gravel Touren sind vom 01.04. bis 31.10. gestattet. Bitte beachten Sie, dass die Öffnungszeiten der Trails davon abweichen können. Vielen Dank für Ihre Rücksichtnahme!

To protect our agreements with the landowners, please observe the following times: MTB & Gravel tours are permitted from April 1st to October 31st. Please note that opening hours for specific trails may vary. Thank you for your cooperation!

Impressum: © BIKE ARGE, Kitzbühel Tourismus, Tyrol KA (Innenort, 4000A) 2025. Druckfehler und Änderungen vorbehalten. Subject to printing errors and changes. Fotos: Kitzbühel Tourismus, Michael Wolfberger, Strömsberg M. / ALLEGRA, Sam Tomlin-Kedzie, Mathias Gartner, Andreas Meyer



DIRTY G.O.A.T. CHALLENGE

Challenge accepted?

1. Fleckalm Trail
2. Kirchberg Trail
3. Gaisberg Trail
4. Lisi Osl Trail
5. Sonnenrast Trail
6. Hahnenkamm Trail

6 Trails – ein Abenteuer: 43 km | 3.940 Hm
Eine epische Challenge. Absolviere alle 6 Trails an einem Tag und erreiche mit deiner Crew den G.O.A.T.-Status.

6 Trails – one adventure: 43 km | 3,940 vm
An epic challenge for riders by riders. Complete all 6 trails in a day & achieve G.O.A.T. status with your crew.



LEARN TO RIDE

360° FLOW TRAILS SKILL AREAS

Skill Area Mocking
Oberhalb der Hahnenkamm Talstation. Above the Hahnenkamm base station.

Skill Area Fleckalm
An der Talstation der Fleckalmbahn. At the Fleckalmbahn base station.

MTB Family Area Streiteck
An der Talstation des Sonnenrast-Lifts. At the Sonnenrast lift base station.



Siehe Karte auf der Rückseite. see map on the back

HIGHLIGHT

MTB FAMILY AREA STREITECK

1,4 km Spaß: Flat & Balance Skill Area, 100 m Förderband und 5 Trails (sehr leicht bis schwierig). Inklusive Mini-Jumpline und Sonnenterrasse. Perfekt für Familien, Easy Jumper & Einsteiger.

1.4 km of Fun: Flat & Balance Skill Area, 100m conveyor belt and 5 trails (very easy to difficult). Features a mini jumpline and sun terrace. Perfect for families, easy jumpers & beginners.



NEW 2026

KIRCHBERG TRAIL

Der längste „Natural“ Flow-Trail Tirols: Easy Flow, verspielte Elemente, drei Hütten mit Sonnenterrasse und ein sagenhaftes Panorama.

The longest „natural“ flow trail in Tyrol awaits you: Easy flow, playful elements, three huts with sun terraces and a fabulous view.




INFO

BIKE TRANSPORT TICKETS

Entdecke das Liftnetzwerk von KitzSki – unvergessliche Fahrradabenteuer.

Discover the KitzSki lift network – unforgettable biking adventures.



SOS EU ALP App

Empfehlung: SOS EU ALP App nutzen. Übermittelt im Notfall direkt die Standortdaten an die Leitstelle.

Tip: Use SOS EU ALP app. Directly sends your location in an emergency.



144


Rettung | Rescue

140

Bergrettung | Mountain Rescue

112

Euro Notruf | Euro Emergency



TIPP | TIP

KITZBÜHELER HORN | 1.996 M

Das Kitzbüheler Horn ist Europas ultimativer Anstieg – härter als das Stilfser Joch, steiler als Alpe d'Huez, brutaler als der Furkapass. Ein reiner, unerbittlicher Kampf bergauf.

The Kitzbüheler Horn is Europe's ultimate climb – harder than Stelvio, steeper than Alpe d'Huez, more brutal than Furka Pass. A pure, relentless uphill battle.

~12,8% | >25% | 10,3 km | 950 m

INFO

HUNGRIG? HUNGRY?

Biken, flow'n, genießen – entdecke berühmte Almhütten und exzellente Gastronomen im Tal.

Ride, flow, enjoy – from traditional alpine huts to local favourites in the valley.



TIPP | TIP

BIKE & HIKE SPIEBNÄGEL

Schwierigkeit | Difficulty
 ⌚ 5:00 h | 📏 37,7 km | ⬆️ 1.100 m



SHOPS & VERLEIH | SHOPS & RENTAL

- Kitzbühel**
- element3 Sport Noichl | Kloistergasse 8 | +43 5356 20799
 - Intersport Kitzsport | Jochberger Straße 71 | +43 5356 6250411
 - Radsport Stangerl | Josef-Pirchl-Strasse 42 | +43 5356 62549
 - Sport Etz | Bichlstraße 71 | +43 5356 66603
 - Team Comp | Sportfeld 11 | +43 5356 66275

- Reith**
- Erlebnis Camp Radverleih | Cordial-Platz 11 | +43 664 7829241

- Aurach**
- Radwaschplatz und Bikewerkstatt Hechenmoos | Pass Thurn Straße 74 | +43 5356 65288

- Jochberg**
- Bikealad | Sonnenfeldweg 11 | +43 664 1496100

- Kirchberg**
- Gerry Sport Bikeservice | Aschauer Straße 39 | +43 5357 35704
 - Intersport Kitzsport Fleckalmbahn Bikeverleih, Shop & Service | Klausen 2 | +43 5356 6250430
 - KitzAlps Rental & Store | Lendstraße 8 | +43 677 889770
 - MC E-Bike Verleih | Achenweg 5 | +43 681 20582270
 - Sport 2000 Etbikeshop | Hauptstraße 2 | +43 5357 3753
 - Sports Kirchberg Bikeverleih, Shop & Service | Dorfplatz 7 & Moselgasse 11 | +43 664 2808011
 - Tonis Pro Shop Shop & Service | Bahnhofstraße 2 | +43 5357 2447

BIKESCHULEN | BIKE SCHOOLS

- element3 Bikeschule | +43 664 1000580 | Trails, Tour
- We Ride – Bikeschule | +43 676 7255699 | Trails, Tour, Gravel, Road
- BIKEACADEMY | +43 664 8474769 | Trails, Tour

BIKE GUIDES

- Guide Gerhard Brunner (Morgenseonne) | +43 664 3585449 | Trails, Tour
- Guide Markus Micheler (Pure Biking) | +43 680 3220392 | Trails, Tour
- Guide Dominik Engl | +43 664 99204029 | Tour
- Guide Doris Ritter | +43 664 1832468 | Tour
- Guide Andreas Walch | +43 664 418711 | Tour
- Guide Stefan Willms | +43 664 9104856 | Tour

TIPP | TIP

EPIC 360° ZWEITAUSENDER TOUR

Tipp: Höhenmeter sparen mit Fleckalm- oder Hahnenkammbahn und direkt ins Panorama. Im und gegen Uhrzeigersinn fahrbar!

Tip: Board Fleckalm- oder Hahnenkamm cable car to enjoy the panoramic views directly. Rideable in both directions!

Schwierigkeit | Difficulty
 ⌚ 6:00 – 7:00 h | 📏 60,6 km | ⬆️ 1.773 m

